

BODENSEE

Karte 3 - Staatsgebiete




Hoheitliche Sicht – Staatsgrenzen

nach der juristischen Literatur, zusammengefasst in D.E. Khan, Die deutschen Staatsgrenzen. Tübingen, 2004. Siehe auch Twaroch, Mitteilung vom 14.10.2009

Untersee



Staatsgrenze "in der Mitte des Sees" gemäß Vertrag von 1854. Neuer Staatsvertrag mit vermessungstechnisch definierter Grenze in Vorbereitung



Staatsgebiet Deutschland



Staatsgebiet Schweiz

Obersee

Konstanzer Trichter



Staatsgrenze gemäß Vertrag von 1878/1938

Überlinger See

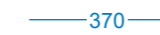


Hoheitsgebiet Deutschlands nach unbestrittener Auffassung



Abgrenzung Überlinger See: Linie Meersburg - Eichhorn (nach D.E. Khan, S. 248)

"Halde" – Uferstreifen bis 25 m Wassertiefe



Höhenlinie 370 m entspricht 25 m Wassertiefe



Nationale Hoheitsgebiete nach unbestrittener Auffassung ("Haldentheorie").
Offizielle Auffassung Österreichs



Hoher See



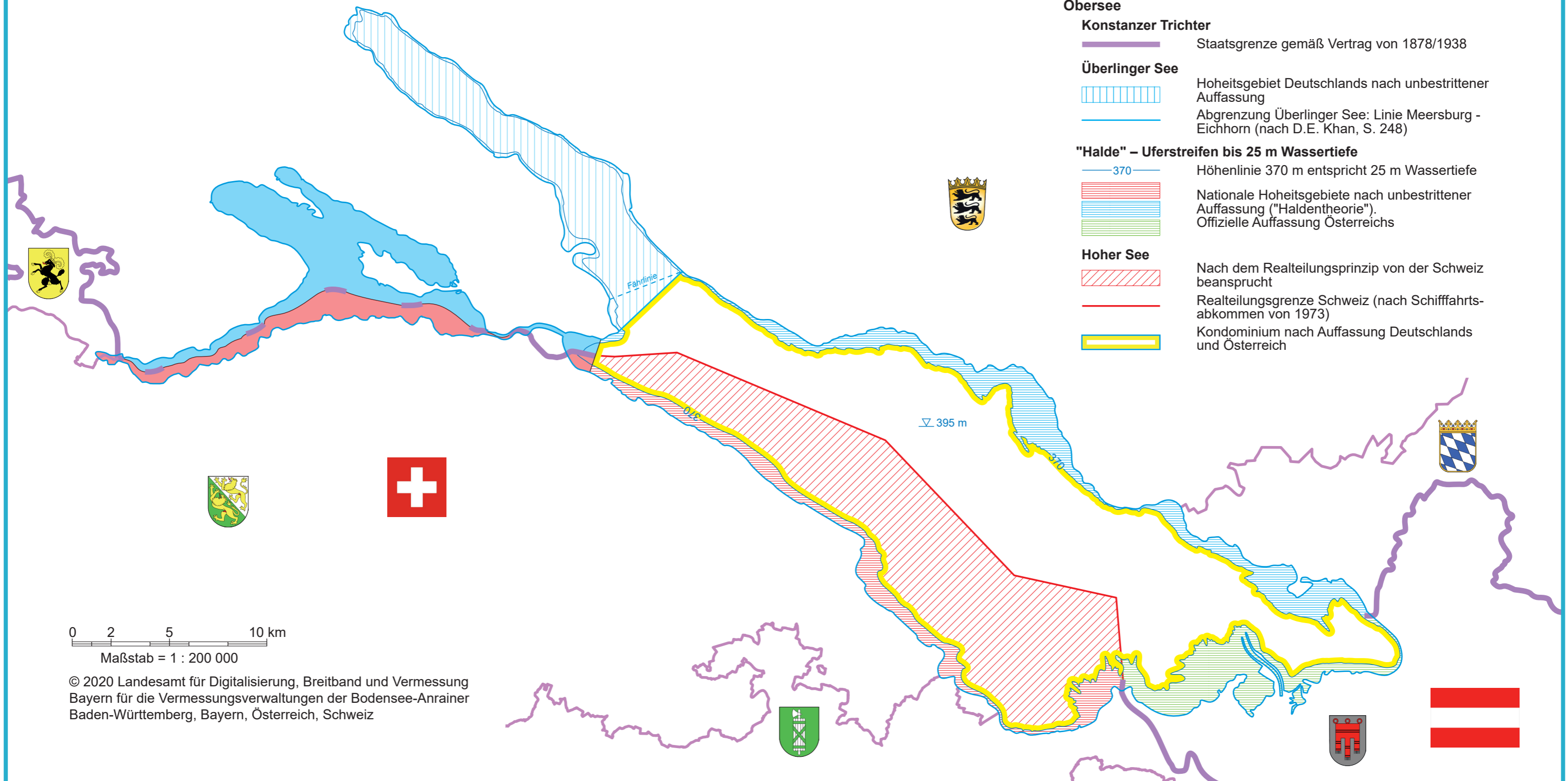
Nach dem Realteilungsprinzip von der Schweiz beansprucht



Realteilungsgrenze Schweiz (nach Schifffahrtsabkommen von 1973)



Kondominium nach Auffassung Deutschlands und Österreich



0 2 5 10 km
Maßstab = 1 : 200 000

© 2020 Landesamt für Digitalisierung, Breitband und Vermessung
Bayern für die Vermessungsverwaltungen der Bodensee-Anrainer
Baden-Württemberg, Bayern, Österreich, Schweiz